

गाव :- हर्सुल

तालुका :- गंगापूर

जिल्हा :- औरंगाबाद

भुमापन क्रमांक व उपविभाग : 37

राजेंद्र नारायण मढीकर		(1831)
भगवान नारायण मढीकर		(1831)
ज्ञानेश्वर नारायण मढीकर	0.40.00 0.73	(1831)
मधुकर नारायण मढीकर		(1831)
सुधाकर नारायण मढीकर		(1831)
प्रभाकर नारायण मढीकर		(1831)
विजय नारायण मढीकर		(1831)
राजेंद्र नारायण मढीकर		(1831)
भगवान नारायण मढीकर		(1831)
ज्ञानेश्वर नारायण मढीकर		(1831)
-----सामाईक क्षेत्र-----	0.40.00 0.73	
जुने फेरफार क्र. (1254),(1697),(1831),(3053),(3234)		सीमा आणि भुमापन चिन्हे :

सुचना : या संकेतस्थळावर दर्शविलेली माहिती ही कोणत्याही शासकीय अथवा कायदेशीर बाबींसाठी वापरता येणार नाही.

गाव नमुना बारा
पिकांची नोंदवही

[महाराष्ट्र जमीन महसूल अधिकार अभिलेख आणि नोंदवहया (तयार करणे व सुस्थितीत ठेवणे) नियम, १९७१ यातील नियम २९]

गाव :- हर्सुल

तालुका :- गंगापूर

जिल्हा :- औरंगाबाद

भुमापन क्रमांक व उपविभाग : 37

पिकाखालील क्षेत्राचा तपशील											लागवडीसाठी उपलब्ध नसलेली जमीन	जल सिंचनाचे साधन	शेरा	
मिश्र पिकाखालील क्षेत्र					निर्मळ पिकाखालील क्षेत्र						स्वरूप क्षेत्र			
वर्ष	हंगाम	मिश्रणाचा संकेत क्रमांक	जल सिंचित	अजल सिंचित	पिकांचे नाव	जल सिंचित	अजल सिंचित	पिकांचे नाव	जल सिंचित	अजल सिंचित				
(१)	(२)	(३)	(४)	(५)	(६)	(७)	(८)	(९)	(१०)	(११)	(१२)	(१३)	(१४)	(१५)
			हे.आर. चौ.मी	हे.आर. चौ.मी	हे.आर. चौ.मी	हे.आर. चौ.मी	हे.आर. चौ.मी	हे.आर. चौ.मी	हे.आर. चौ.मी	हे.आर. चौ.मी		हे.आर. चौ.मी		

Principal

Chatrapati Shahu Arts, Commerce & Science College
Lasur Station Tq. Gangapur
Dist. Aurangabad


Co-ordinator
I.Q.A.C.

Chatrapati Shahu Arts, Com & Sci. College
Lasur Station Tq. Gangapur


2018-19	खरीप					कापूस		0.1700				
						कापूस		0.1800				


सुचना : या संकेतस्थळावर दर्शविलेली माहिती ही कोणत्याही शासकीय अथवा कायदेशीर बाबींसाठी वापरता येणार नाही.

~~Chatrapati~~
तारिखे ए.एस.
बलावी




For View Only




Co-ordinator
I.Q.A.C.

Chatrapati Shahu Arts, Com & Sci. College
Lasur Station Tq. Gangapur


Principal
Chhatrapati Shahu Arts,
Commerce & Science College
Lasur Station Tq. Gangapur
Dist. Aurangabad. (M.S.)

वर्ष:2019-20


गाव नमुना आठ-अ

4/3/2020

धारण जमिनीची नोंदवही (कृषिक)
(आसामीवार खतावणी -- जमाबंदी पत्रक)

गाव:हर्सुल

तालुका:गंगापूर



जिल्हा: औरंगाबाद

वसुलीसाठी

एकूण

गाव नमुना सहा मधील नोंद
भूमापन क्रमांक व उपविभाग क्रमांक

धारण क्षेत्र

लागवडी योग्य क्षेत्र

पोटखराब क्षेत्र

एकूण क्षेत्र

आकारणी दुमाला किंवा जमिनीवरील जुडी नुकसान

स्थानिक उपकर

(हे.आर.चौ.मी) (हे.आर.चौ.मी) (हे.आर.चौ.मी)

रु.पै.

रु.पै.

जि.प. ग्रा.प. रु.पै. रु.पै.

रु.पै.

(१)

(२)

(३अ)

(३ब)

(३क)

(४)

(५)

(६अ) (६ब)

(७)

खाते क्र.204

मराठवाडा शिक्षण प्रसारक मंडळ औरंगाबाद

सामाजिक संस्था

37

0.81.00

0.0000

0.81.00

1.49

0

0

0

1.49

एकूण

0.81.00

0.0000

0.81.00

1.49

0

0

0

1.49

टिप : उक्त रकाना क्र.(३अ) मधील लागवडी योग्य क्षेत्र हेच आकारणीस पात्र क्षेत्र राहिल, पोट-खराब क्षेत्रावर आकारणी लागू नाही.

सुचना : या संकेतस्थळावर दर्शविलेली माहिती ही कोणत्याही शासकीय अथवा कायदेशीर बाबींसाठी वापरता येणार नाही.

Co-ordinator
I.C.A.C.

Chhatrapati Shahu Arts, Com & Sci. College
Lasur Station Tq. Gangapur

Principal

Chhatrapati Shahu Arts,
Commerce & Science College
Lasur Station Tq. Gangapur
Dist. Aurangabad. (M.S.)

तारब ए.एस
बलावी